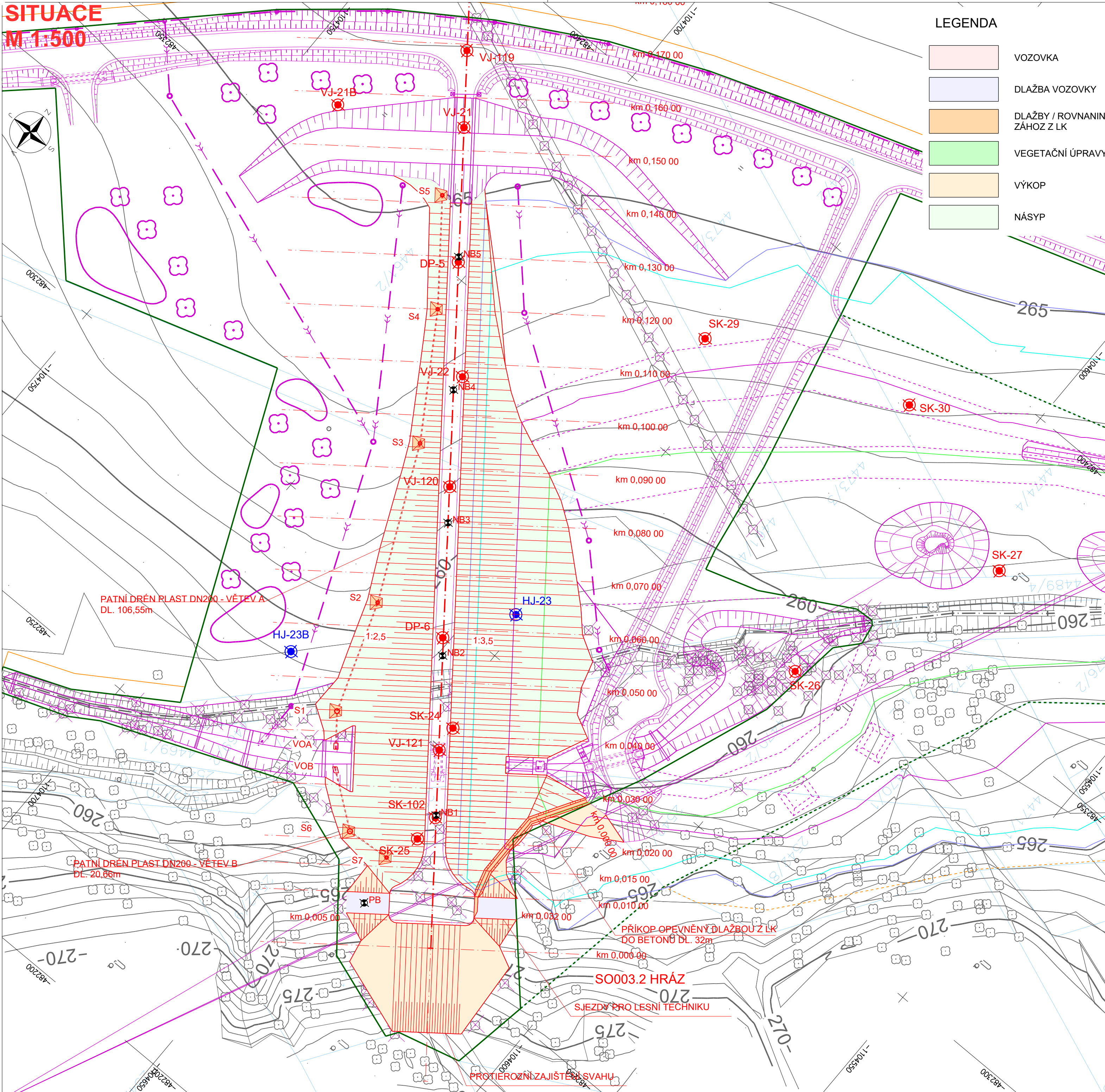








SITUACE
M 1:500










LEGENDA

- | | |
|---|------------------------------------|
|  | VOZOVKA |
|  | DLAŽBA VOZOVKY |
|  | DLAŽBY / ROVNANINY /
ZÁHOZ Z LK |
|  | VEGETAČNÍ ÚPRAVY |
|  | VÝKOP |
|  | NÁSYP |

LEGENDA

HRANICE

- | | |
|---|---------------------------------|
|  | HRANICE KATASTRÁLNÍHO ÚZEMÍ |
|  | HRANICE POZEMKU DKN |
|  | OSA TOKU |
|  | TRVALÝ ZÁBOR |
|  | TRVALÝ ZÁBOR - VÝKUP ROZLIV |
|  | DOČASNÝ ZÁBOR |
|  | VĚCNÉ BŘEMENO PRO ŘÍZENÝ ROZLIV |

ZÁTOPOVÁ ÚZEMÍ

-

STÁVAJÍCÍ INŽENÝRSKÉ SÍTĚ

- | | |
|--|---------------------------|
| | VODOVOD |
| | KANALIZACE |
| | DEŠŤOVÁ KANALIZACE |
| | PLYNOVOD - STL |
| | PLYNOVOD - VTL |
| | NADZEMNÍ VEDENÍ NN |
| | PODZEMNÍ VEDENÍ NN |
| | NADZEMNÍ VEDENÍ VN |
| | PODZEMNÍ VEDENÍ VN |
| | NADZEMNÍ VEDENÍ VVN |
| | NADZEMNÍ SDĚLOVACÍ VEDENÍ |
| | PODZEMNÍ SDĚLOVACÍ VEDENÍ |

Souřadnicový systém: S-JTSK
Výškový systém: Bpv

ČÁST D.1

PROTIPOVODŇOVÁ OPATŘENÍ NA VODNÍM TOKU POLANČICE PRO ZÁSTAVBU POLANKY NAD ODROU, STAVBA Č. 5578

Objednatel:

**POVODÍ ODRY, STÁTNÍ PODNIK**




Varenská 49, 701 26 Ostrava

SO 03

MALÁ VODNÍ NÁDRŽ NA RAKOVCI



Zhotovitel:
Valbek, spol. s r.o.
Vaňurova 505/17
460 02 Liberec 3

Vypracoval	ING. JIŘÍ VANCL		Objednatel	Povodí Odry.s.p.
Zodp. projektant	ING. DAVID LANDA		Zak. číslo	12-LI41-013
Tech. kontrola	ING. K. TUŠEROVÁ		Datum	04/2023
<div> <div>Stavební objekt</div> <div>SO 03.2 HRÁZ</div> </div>			Stupeň	DPS
			Měřítko	1:500
			Počet formátů	6
			Č. přílohy	Paré

Příloha	SITUACE	2.1
---------	---------	-----

SITUACE

2.1